



GOBIERNO DE ESPAÑA

MINISTERIO DE HACIENDA Y FUNCIÓN PÚBLICA

SECRETARÍA DE ESTADO DE HACIENDA

DIRECCIÓN GENERAL DEL CATASTRO



Sede Electrónica del Catastro

Provincia de CASTELLÓN
Municipio de BENCASIM / BENCASSIM

Coordenadas U.T.M. Huso: 31 ETRS89

ESCALA 1:8,000

100m 0 100 200m

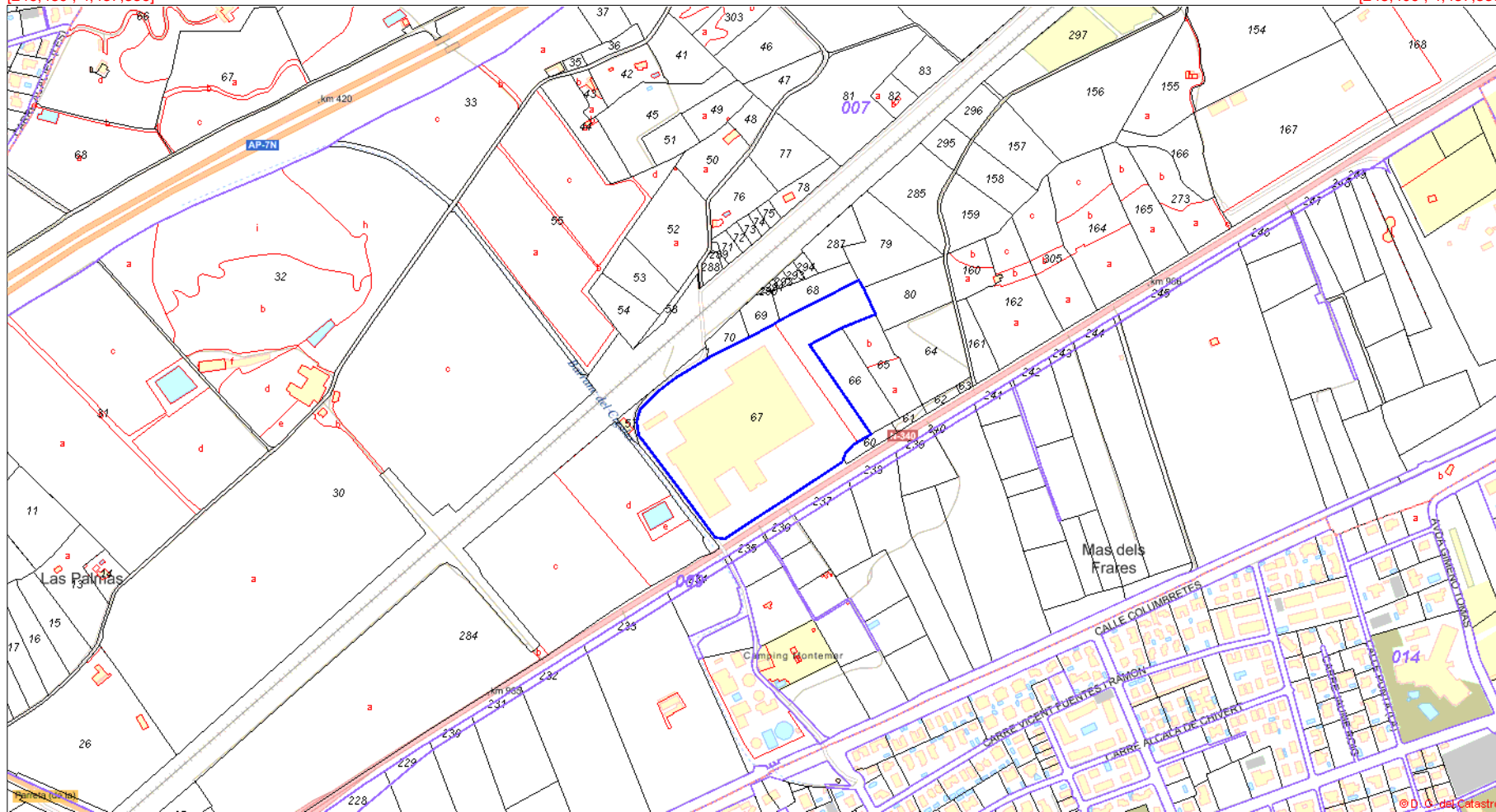


CARTOGRAFÍA CATASTRAL

Parcela Catastral: 12028A00700067

[246,489 ; 4,437,336]

[248,409 ; 4,437,336]



[246,489 ; 4,436,296]

[248,409 ; 4,436,296]



GOBIERNO DE ESPAÑA

MINISTERIO DE HACIENDA Y FUNCIÓN PÚBLICA

SECRETARÍA DE ESTADO DE HACIENDA


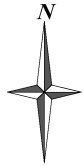
DIRECCIÓN GENERAL DEL CATASTRO



Provincia de CASTELLÓN
Municipio de BENICASIM / BENICASSIM

Coordenadas U.T.M. Huso: 31 ETRS89

ESCALA 1:4,000

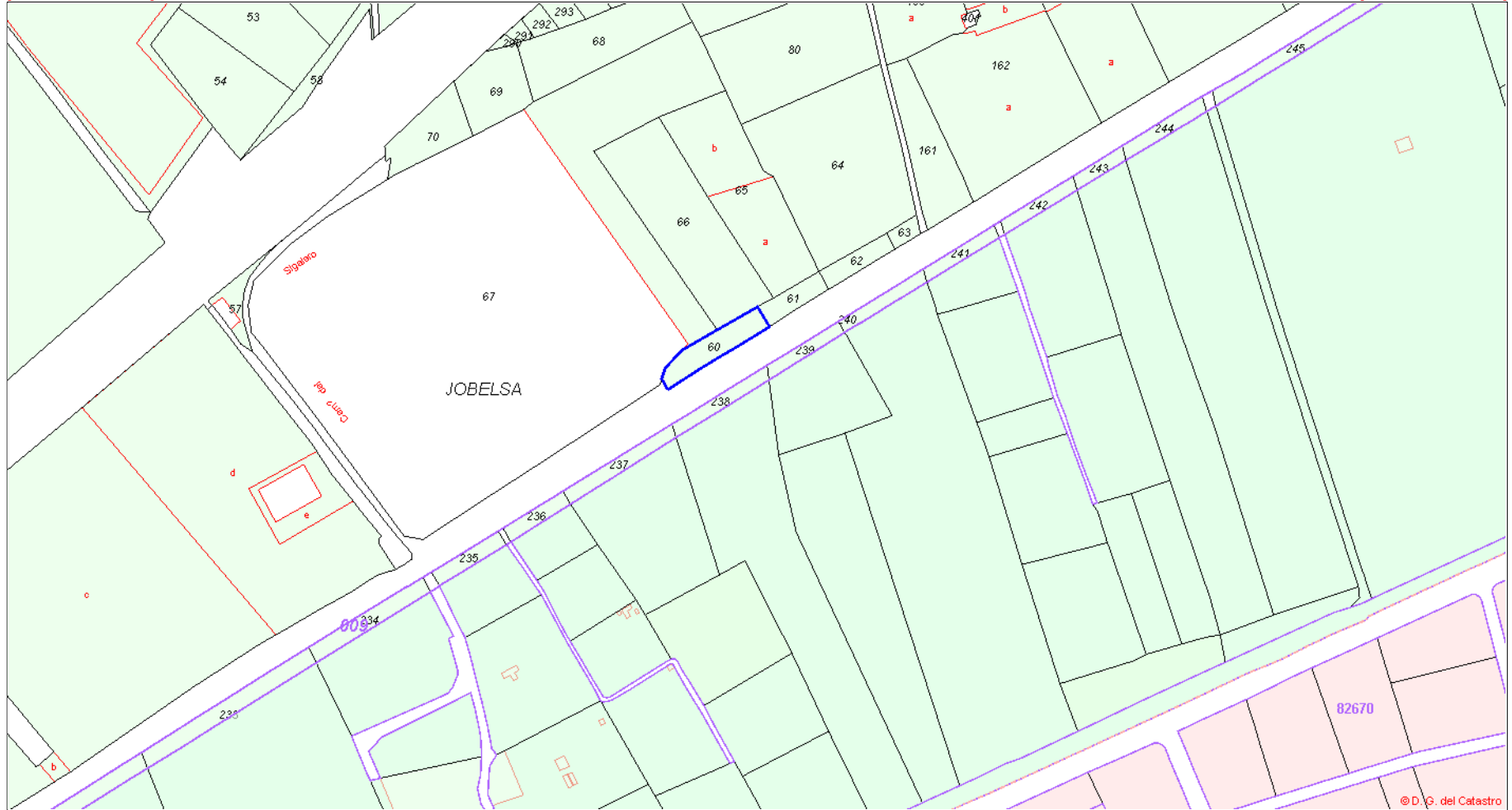


CARTOGRAFÍA CATASTRAL

Parcela Catastral: 12028A00700060

[247,142 ; 4,436,995]

[248,102 ; 4,436,995]



[247,142 ; 4,436,475]

[248,102 ; 4,436,475]

© D. G. del Catastro



GOBIERNO DE ESPAÑA

MINISTERIO DE HACIENDA Y FUNCIÓN PÚBLICA

SECRETARÍA DE ESTADO DE HACIENDA

DIRECCIÓN GENERAL DEL CATASTRO



Sede Electrónica del Catastro

Provincia de CASTELLÓN
Municipio de BENICASIM / BENICASSIM
Coordenadas U.T.M. Huso: 31 ETRS89

ESCALA 1:1,000

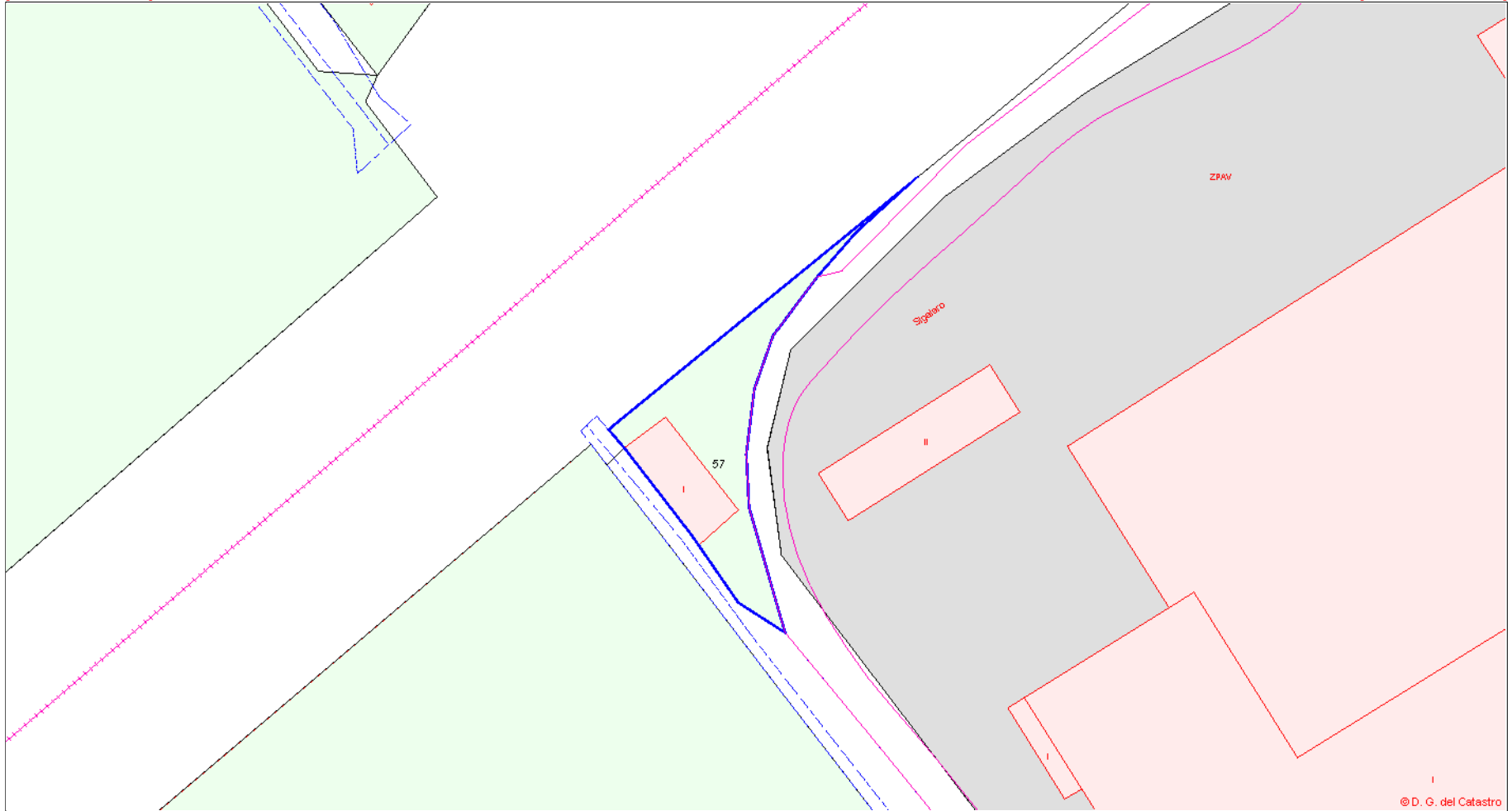


[247,174 ; 4,436,872]

CARTOGRAFÍA CATASTRAL

Parcela Catastral: 12028A00700057

[247,414 ; 4,436,872]



[247,174 ; 4,436,742]

[247,414 ; 4,436,742]

© D. G. del Catastro



GOBIERNO DE ESPAÑA

MINISTERIO DE HACIENDA Y FUNCIÓN PÚBLICA


SECRETARÍA DE ESTADO DE HACIENDA

DIRECCIÓN GENERAL DEL CATASTRO



Provincia de CASTELLÓN
Municipio de BENCASIM / BENCASSIM
Coordenadas U.T.M. Huso: 31 ETRS89

ESCALA 1:4,000

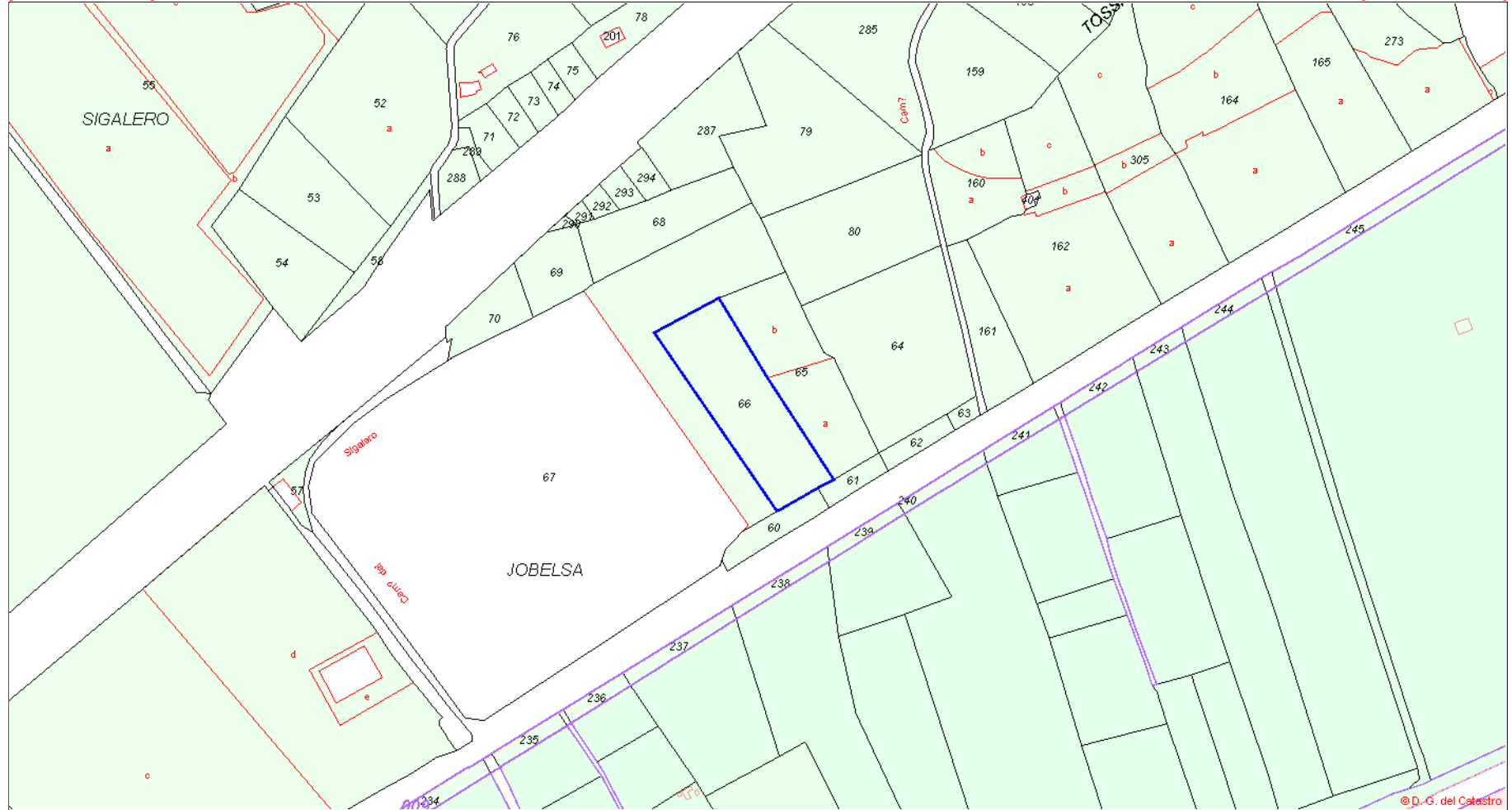


CARTOGRAFÍA CATASTRAL

Parcela Catastral: 12028A00700066

[247,104 ; 4,437,112]

[248,064 ; 4,437,112]



[247,104 ; 4,436,592]

[248,064 ; 4,436,592]

© D.-G. del Catastro



GOBIERNO DE ESPAÑA

MINISTERIO DE HACIENDA Y FUNCIÓN PÚBLICA

SECRETARÍA DE ESTADO DE HACIENDA

DIRECCIÓN GENERAL DEL CATASTRO



Provincia de CASTELLÓN
Municipio de BENCASIM / BENCASSIM
Coordenadas U.T.M. Huso: 31 ETRS89

ESCALA 1:8,000

100m 0 100 200m

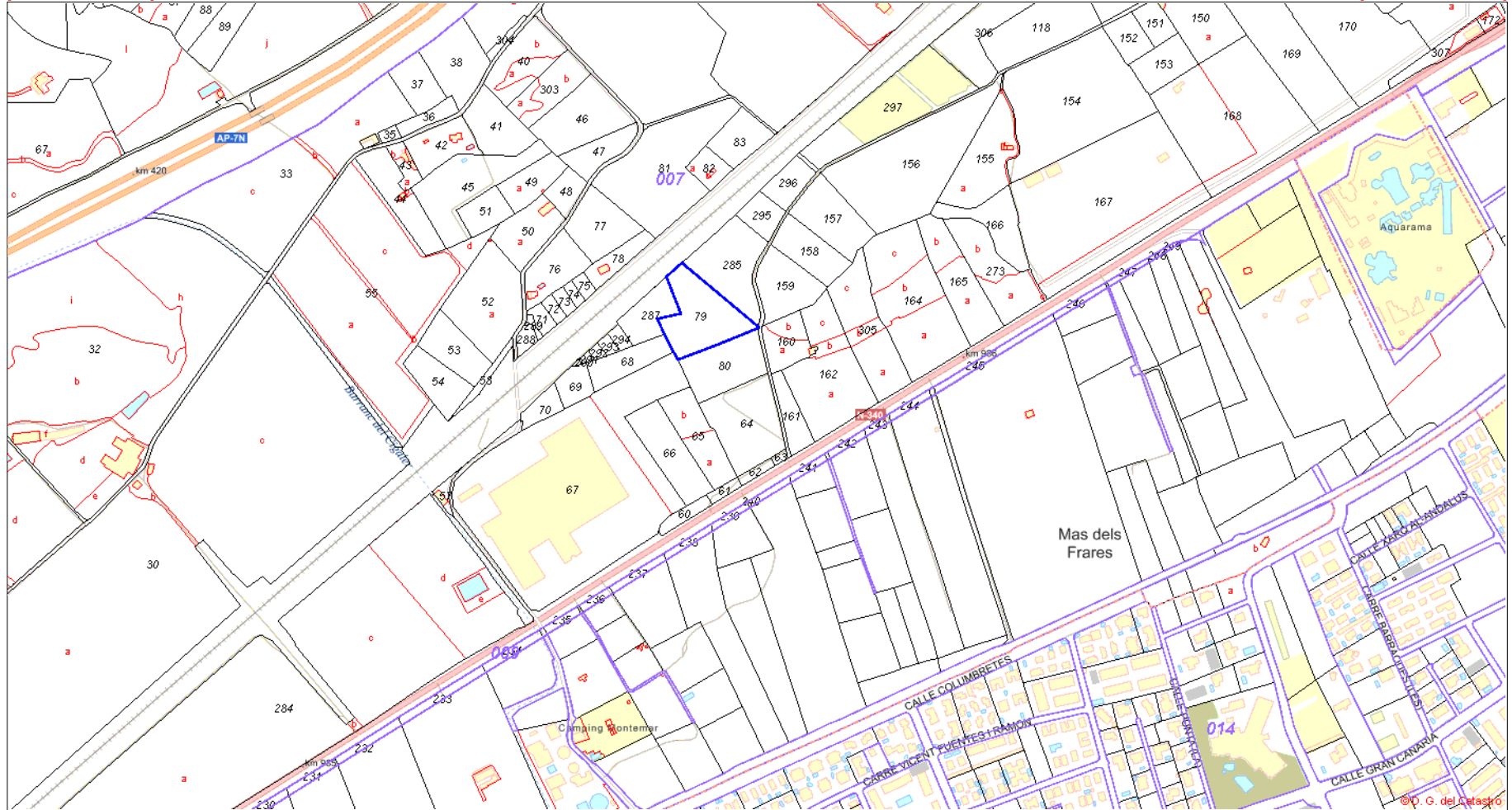


CARTOGRAFÍA CATASTRAL

Parcela Catastral: 12028A00700079

[246,727 ; 4,437,433]

[248,647 ; 4,437,433]



[246,727 ; 4,436,393]

[248,647 ; 4,436,393]